Agenzia del Territorio
CATASTO FABBRICATI
Ufficio Provinciale di
Cosenza

Dichiarazione protocollo n. CS0524758 del 15/11/2007

Planimetria di u.i.u. in Comune di Corigliano Calabro

Via Zona Industriale civ. SN

Identificativi Catastali:
Sezione:
Foglio: 38
Particella: 647
Subalterno: 4

Compilata da:
[redacted]
Iscritto all'albo:
Ingegneri
Prov. Cosenza N. 931

Scheda n. 1 Scala 1:200

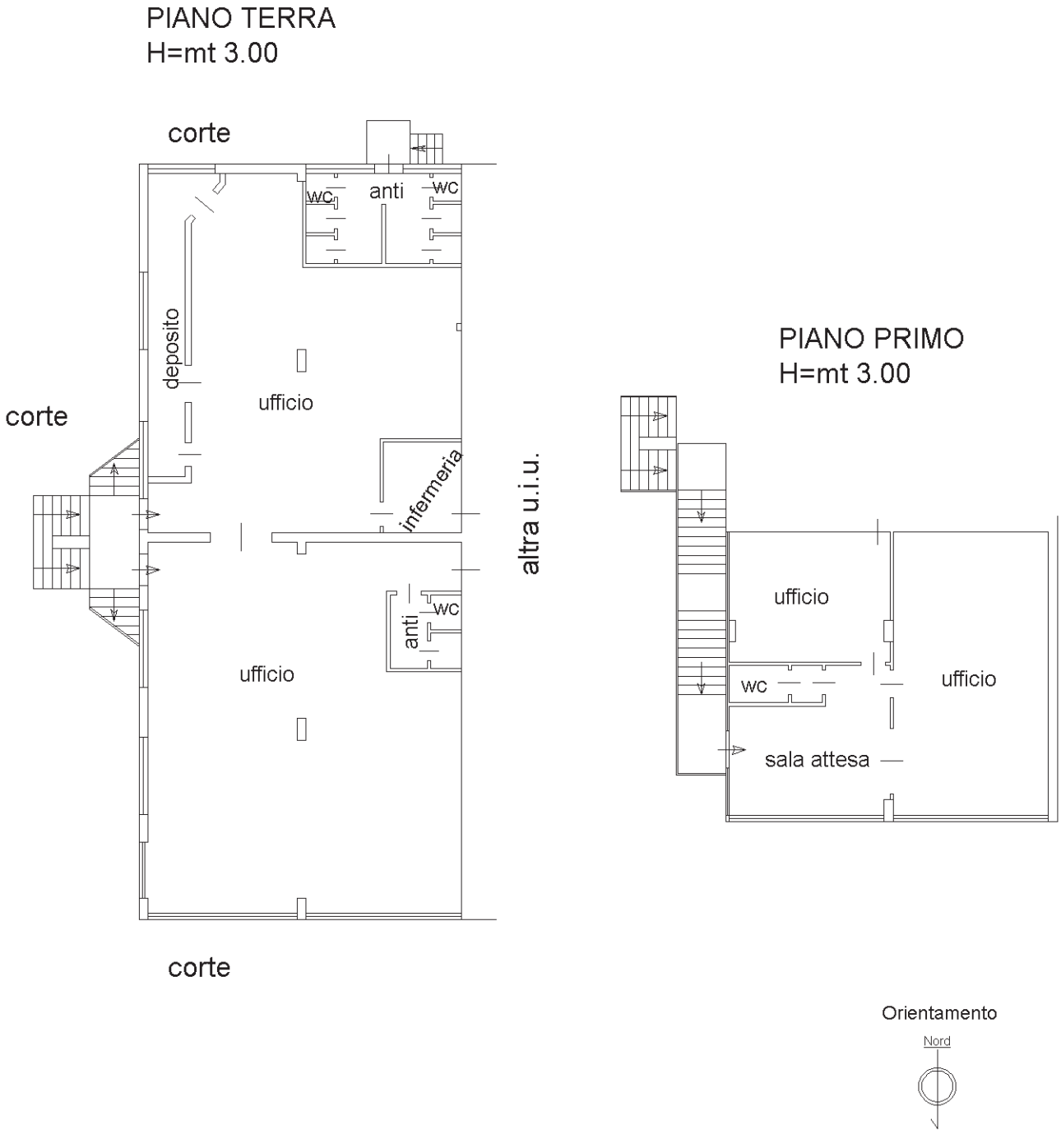

Catasto dei Fabbricati - Situazione al 30/09/2025 - Comune di CORIGLIANO-ROSSANO(M403A) - < Foglio 38 - Particella 647 - Subalterno 4 >
VIA ZONA INDUSTRIALE n. SN Piano T-1

Ultima planimetria in atti

Agenzia del Territorio
CATASTO FABBRICATI
Ufficio Provinciale di
Cosenza

Dichiarazione protocollo n. CS0524758 del 15/11/2007

Planimetria di u.i.u. in Comune di Corigliano Calabro

Via Zona Industriale civ. SN

Identificativi Catastali:
Sezione:
Foglio: 38
Particella: 647
Subalterno: 6

Compilata da:
[redacted]
Iscritto all'albo:
Ingegneri
Prov. Cosenza N. 931

Scheda n. 1 Scala 1: 200

PIANO PRIMO
H=mt 3.00

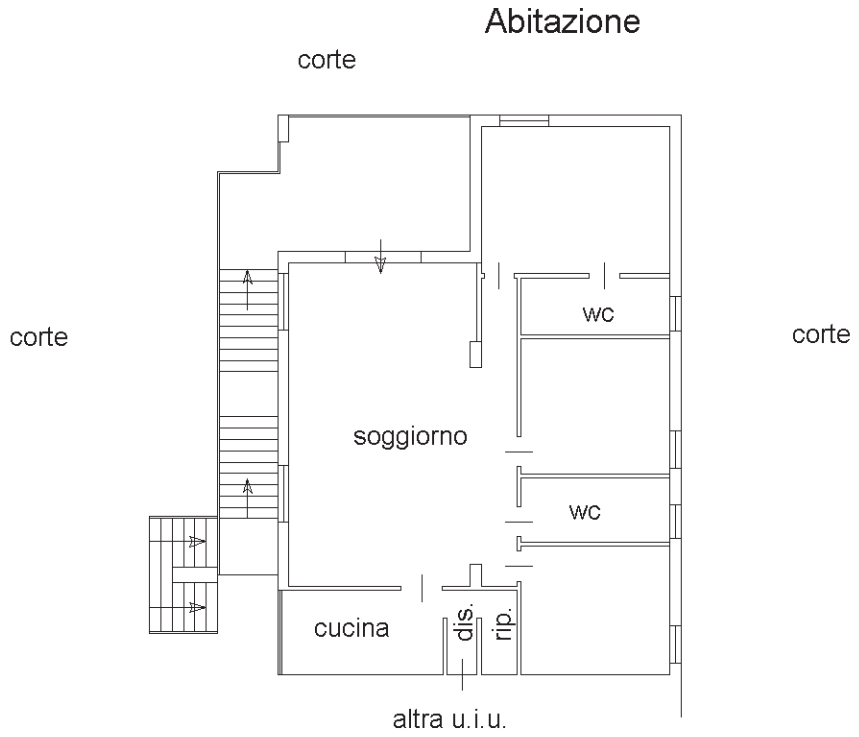

Orientamento
Nord

Catasto dei Fabbricati - Situazione al 30/09/2025 - Comune di CORIGLIANO-ROSSANO(M403A) - < Foglio 38 - Particella 647 - Subalterno 6 >
VIA ZONA INDUSTRIALE n. SN Piano 1

Ultima planimetria in atti

Agenzia delle Entrate
CATASTO FABBRICATI
Ufficio Provinciale di
Cosenza

Dichiarazione protocollo n. CS0047117 del 10/04/2018
Planimetria di u.i.u. in Comune di Corigliano Calabro
Via Zona Industriale civ. SN

Identificativi Catastali:
Sezione:
Foglio: 38
Particella: 647
Subalterno: 7

[redacted]
Iscritto all'albo:
Ingegneri
Prov. Cosenza N. 931

Scheda n. 1 Scala 1: 200

PIANO TERRA H=6.00



10 metri

Catasto dei Fabbricati - Situazione al 17/06/2025 - Comune di CORIGLIANO-ROSSANO(M403A) - < Foglio 38 - Particella 647 - Subalterno 7 >
VIA ZONA INDUSTRIALE n. SN Piano T

Agenzia delle Entrate
CATASTO FABBRICATI
Ufficio Provinciale di
Cosenza

Dichiarazione protocollo n. CS0047117 del 10/04/2018
Planimetria di u.i.u. in Comune di Corigliano Calabro
Via Zona Industriale civ. SN

Identificativi Catastali:
Sezione:
Foglio: 38
Particella: 647
Subalterno: 8

Compilata da:
[redacted]
Iscritto all'albo:
Ingegneri
Prov. Cosenza N. 931

Scheda n. 1 Scala 1: 200

PIANO TERRA H=6.00



10 mm

Catasto dei Fabbricati - Situazione al 17/06/2025 - Comune di CORIGLIANO-ROSSANO(M403A) - < Foglio 38 - Particella 647 - Subalterno 8 >
VIA ZONA INDUSTRIALE n. SN Piano T